

OFICIUL NAȚIONAL DE CADASTRU, GEODEZIE ȘI CARTOGRAFIE
OFICIUL JUDEȚEAN DE CADASTRU, GEODEZIE ȘI CARTOGRAFIE

Harghita



4100. Miercurea Ciuc,
tel./fax: 066-171018, tel. 113611,
e-mail: ojegchr@nextra.ro
Nr. 1191 / 14.06.2002

Către,

Consiliul Județean Harghita

Referitor la situația hotarului județului Harghita va comunicăm următoarele:

- Potrivit Legii nr. 7/1996 a cadastrului și publicității imobiliare și a Normelor tehnice de introducere a cadastrului general, " delimitarea cadastrală a unităților administrativ-teritoriale reprezintă operațiunea de bază prin care se identifică, se măsoară la teren și se oficializează limitele unităților administrativ-teritoriale ".

Stabilirea liniei de hotar și a denumirilor unităților administrativ-teritoriale se face în conformitate cu Legea nr. 2/1968 privind organizarea administrativă a teritoriului României, cu modificările ulterioare;

- În anul 1998, din fonduri alocate de la ONCGC, s-au executat lucrări de delimitare a 10 unități administrativ-teritoriale. Aceste teritorii sunt: Miercurea-Ciuc, Odorheiu Secuiesc, Gheorgheni, Sândominic, Siculeni, Frumoasa, Sânmartin, Tușnad, Dealu și Lăzarea.


- Neexistând plan ca parte grafică a Legii 2/1968, la lucrările de delimitare efectuate hotarele s-au stabilit și materializat după studierea materialului cartografic existent și parcurgerea hotarului de comisia numită prin ordinul Prefectului, din comisie făcând parte și reprezentanți ale teritoriilor administrative vecine, iar când o parte din hotar este limită de județ din comisie fac parte și reprezentanți ai prefecturii respectiv OJCGC din județul vecin.

- În legătură cu litigiul de hotar, avem cunoștințe despre două zone cu litigii: Valea Uzului, respectiv Cheile Biczului.

- Referitor la litigiul dintre comuna Sânmartin și orașul Dărmănești, la data de 15.03.2001 a avut loc o întâlnire la sediul OJCGC Harghita, la care a luat parte primarul orașului Dărmănești și un reprezentant al OJCGC Bacău. Vă anexăm o copie din procesul verbal întocmit la acea dată și a planului anexă. Menționăm că în anul 1998, cu ocazia delimitării teritoriului administrativ Sânmartin, teritoriul Valea Uzului nu a fost delimitat, datorită faptului că timpul efectiv pentru executarea lucrării era destul de scurt și teritoriul nu a fost cuprins în caietul de sarcini.

- Delimitarea orașului Gheorgheni s-a executat tot în anul 1998, iar tronsoanele de hotar delimitate s-au semnat fără mențiuni de către vecini.

Cu stimă,



~~Director general,~~

conform cu originalul



conform cu planul



PROCES VERBAL,
încheiat azi 15.03.2001

O. J. C. G. C.
HARGHITA
nr. 891 din 15.03.2001

Cu privire la întâlnirea ce a avut loc la sediul OJCGC Harghita, potrivit adresei înregistrate la instituția noastră sub nr. 844/13.03.2001, luându-se act și de adresa înregistrată la OJCGC Bacău sub nr. 3360/14.03.2001, emisă de Primăria Sânmartin, se încheie prezentul Proces verbal referitor la studiul documentelor în legătură cu litigiul referitor la delimitarea administrativ-teritorială dintre orașul Dărmănești din județul Bacău și comuna Sânmartin din județul Harghita, prezentate de către Primăria orașului Dărmănești, OJCGC Bacău și OJCGC Harghita.

La analiza documentelor mai sus menționate au participat:

- din partea Primăriei Dărmănești –
 - [] – în calitate de primar
 - [] le – în calitate de șef birou Urbanism al Consiliului Local Dărmănești
- din partea OJCGC Bacău –
 - [] – șef serviciu Cadastru, Geodezie, Cartografie
- din partea OJCGC Harghita –
 - [] – director general
 - [] – consilier, șef serviciu Cadastru, Geodezie, Cartografie
 - [] – șef serviciu Baze de date

Cu prilejul analizei mai sus menționate s-a căzut de comun acord asupra următoarelor:

- Reprezentanții din județul învecinat Bacău doresc ca limitele administrativ-teritoriale să fie respectate în conformitate cu cele evidențiate în planul anexat (copie după planul scara 1:25.000) și care face parte integrantă a prezentului Proces verbal, limite care sunt în concordanță cu cele stabilite potrivit Legii nr. 2/1968.
- Aspectele menționate la punctul precedent sunt însușite și de către reprezentanții instituției harghitene, participanți la studiul și analiza documentelor.
- Prezentul Proces verbal s-a întocmit în trei exemplare, câte unul pentru fiecare parte participantă și se dorește a folosi la soluționarea pe cale amiabilă a litigiului care a făcut obiectul întocmirii acestuia.

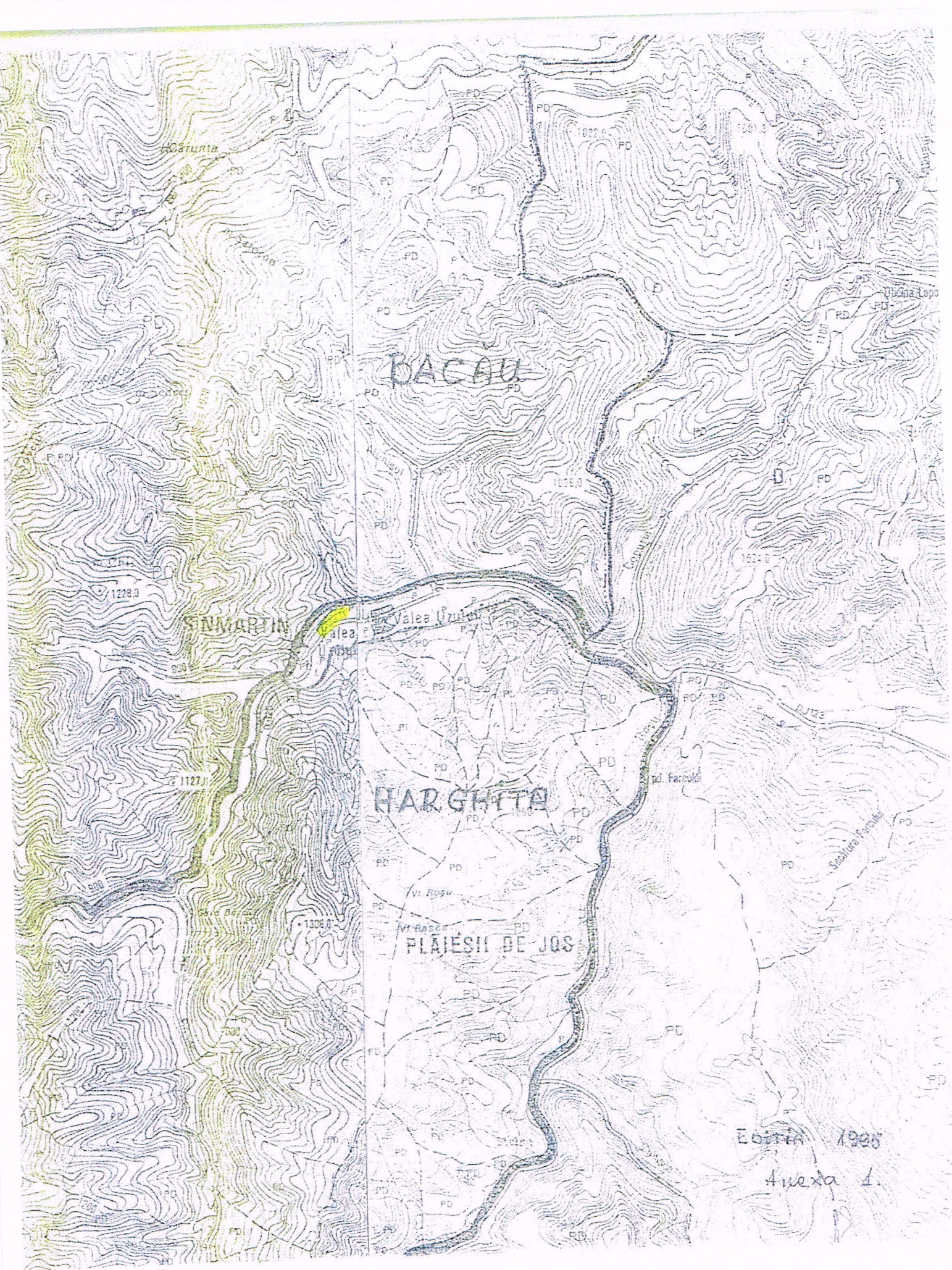
Miercurea-Ciuc, la 15.03.2001

din partea Primăriei Dărmănești

din partea OJCGC Bacău

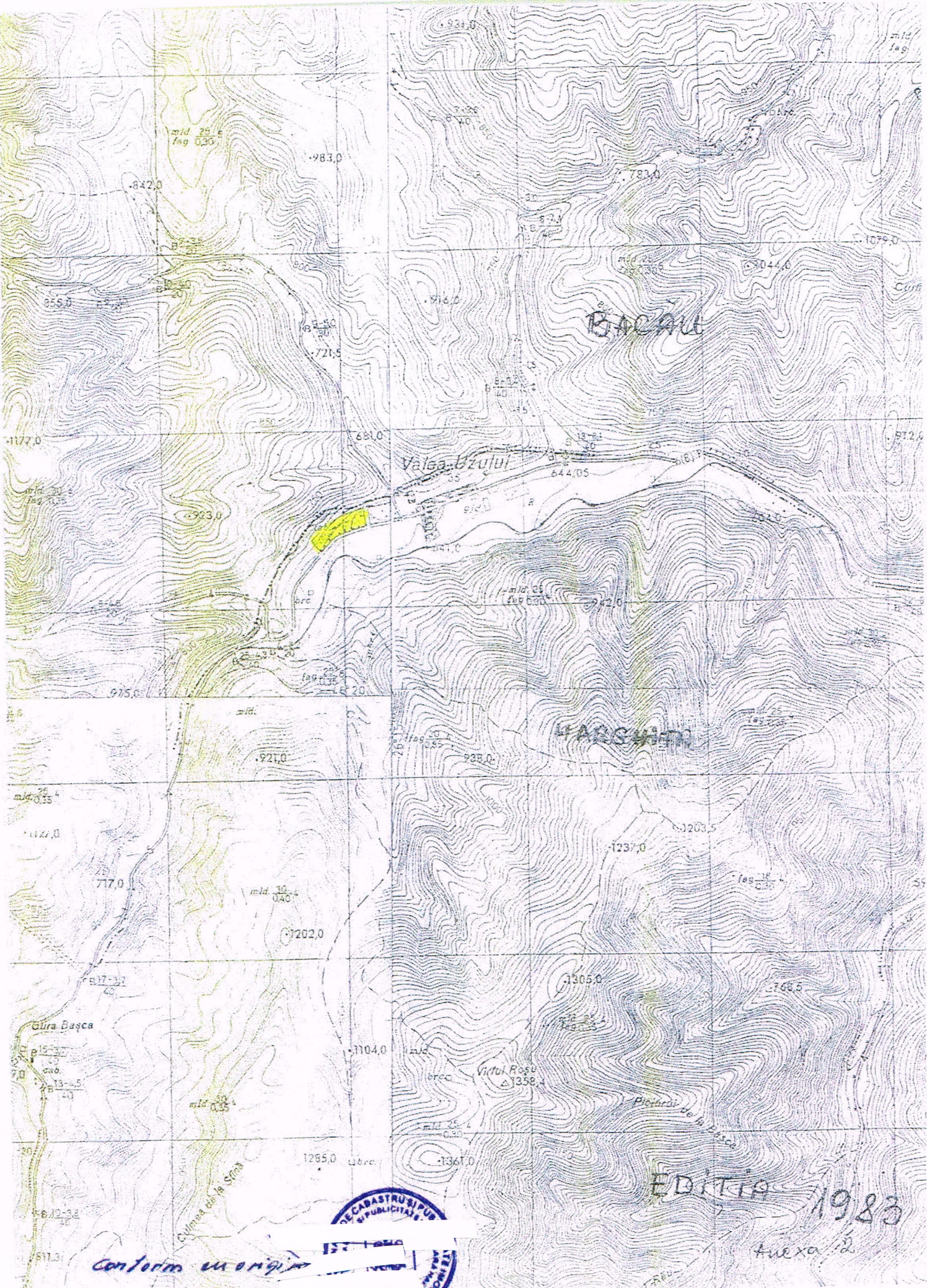
din partea OJCGC Harghita





EDITIA 1995

ANEXA 1.



Conform cu origina



EDITIA 1983
Anexa 2